







## Stávající inženýrské sítě a hranice

- |   |                           |
|---|---------------------------|
|  | Zaměření a hranice parcel |
|  | Hranice pozemků ŠŽDC, s.  |
|  | ŠŽDC SSZT                 |
|  | ČD Telematika             |
|  | ŠŽDC SEE                  |
|  | CETIN metalický zaměřený  |

## Navrhovaný stav

- 
- Hranice stavby
- Kabelová trasa zab. kabelů
- Kabelová trasa - kamerové systémy
- Výstražník se závorou
- Kamera
- Snímač počítače náprav
- Přístupová cesta

## Seznam provozních souborů a stavebních objektů

PS 07-28-01 PZS přejezdu P 6896 v km 30,380

PS 07-14-01 Kamery na přejezdu P 6896 v km 30,380


SO 07-06-01 Rekonstrukce napájení PZS přejezdu

P 6896 v km 30,380

## 'POZNÁMKA

Před zahájením zemních prací, musí být vytyčena skutečná poloha stávajících inženýrských sítí jejich správců. Poloha kabelových tras je orientační. Zejména je nutné po vytyčení a oznažení sítí ověřit polohou všech výstražníků z hlediska z ochranným pásmům inženýrských sítí (skutečná poloha sítí) a parcelních hranic v terénu.

## PO PŘIPOMÍNKÁCH

	KONTROLOVAL: Ing. Lukášek		Podpis:	ZAK. ČÍSLO: 16-088-10-113	SOUPRAVA Č.:  PŘÍLOHA: 3
	NAVRHL: Mgr. Vallová		<i>l.l.l.</i>	DATUM: 1/2017	
	KRESLIL: Mgr. Vallová		<i>l.l.l.</i>	STUPEŇ: PD (DUR)	
			<i>l.l.l.</i>	MÉRITKO: 1:1000	
				ČÁST: C.2	
STAVBA: Doplnění závor na přejezdech P6890 v km 28,109 a P6896 v km 30,380 na trati Svitavy – Žďárec u Skutče		ČÁST: CELKOVÝ SITUAČNÍ VÝKRES			
VÝKRES: Přejezd P6896 v km 30,380					

3